

越前海岸 夕日MAP

越前海岸で、
瞬間を、
幸せ色に染まる



越前海岸で素敵な一枚を



#福井市

#越前町

#南越前町

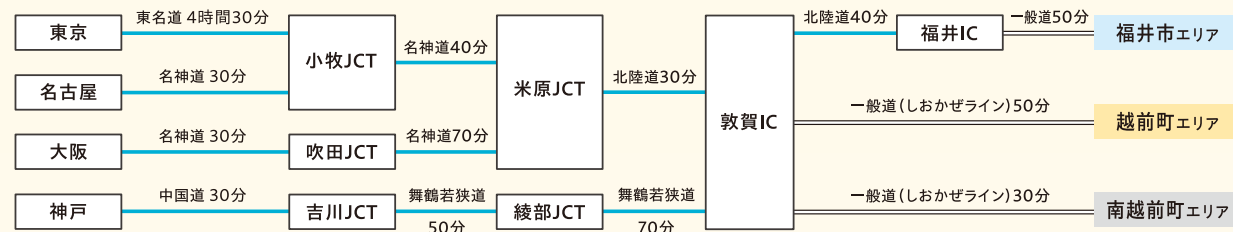
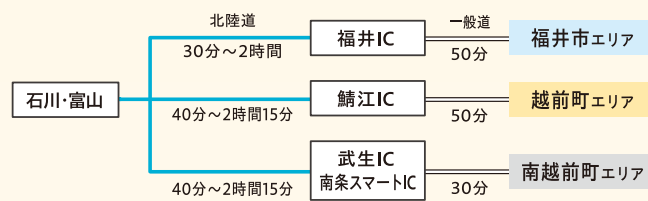
ACCESS

🚗 お車でのアクセス

東京から……約7時間
名古屋から……約2時間30分
大阪から……約3時間
神戸から……約3時間30分

石川・富山から……約1~3時間

詳しい道路状況は「みち情報ネットふくい」



福井市観光振興課
(2025年3月発行)

福井市
福井市観光振興課
☎0776・20・5346



越前町
(一社)越前町観光連盟
☎0778・37・1234



南越前町
南越前町河野観光協会
☎0778・48・2240



越前海岸 夕日MAP

福井県に広がる越前海岸は、荒々しい岩場と日本海の深い青さが絶景のエリア！夕暮れ時には、海と断崖が黄金色に染まり、ロマンチックな雰囲気に包まれます。心に残る夕景を楽しむに、ぜひ訪れてみてください。

月	日の出	日の入り
1月	7:05	17:04
2月	6:43	17:36
3月	6:06	18:02
4月	5:22	18:29
5月	4:49	18:54
6月	4:38	19:14
7月	4:50	19:12
8月	5:13	18:46
9月	5:37	18:03
10月	6:02	17:20
11月	6:31	16:48
12月	6:58	16:42


※参考…国立天文台HP 福井(福井県)のこよみより
緯度:36.0667° 経度:136.2167° 標高:0.0 m
標準時:UT+9h 各月15日付の日の出・日の入り時刻



1 亀島 (弁天島)

伝説の島で、
散歩と絶景を楽しもう！

国・県指定無形民俗文化財「仏舞」^{ほとけまい}で有名な糸崎町の千手観音が、亀に乗って海を渡ったという伝説が残る島。その亀が島になったと伝えられています。周囲には遊歩道が整備されていて、景色を眺めながら散策したり、釣りを楽しんだりするのもぴったり。



みどころ&撮影POINT 海に沈む夕日と岩浜を撮るとダイナミックな写真に！

福井県福井市松蔭町沖
☎0776・20・5346(福井市観光振興課)
☎見学自由(上陸できません) 無料 あり
☎アクセス:JR福井駅から京福バス越前海岸ブルーライン 45分/北陸自動車道福井北ICから車で40分



2 銚島

高さ50メートルの迫力！
日本海の荒波が作る島


高さ約50メートルの柱状の岩場です。日本海の荒波によって形成されたその姿は壮観で、断崖の上には松が生い茂り、小さなお不動さんが安置されています。島周辺に整備された遊歩道で、自然を間近に感じながら散策できます。



みどころ&撮影POINT 夕日が沈む時間帯に、近くの展望台から撮影すれば岩肌にオレンジ色の空が美しく映えます

福井県福井市南宮生町
☎0776・20・5346(福井市観光振興課)
☎見学自由 無料 あり
☎アクセス:JR福井駅から越前海岸ブルーライン バス45分





3 カフェ マーレ cafe MARE

インスタ映え間違いなし!
自然と調和する癒やしの空間

海岸沿いの美しい自然を満喫できるカフェ。建物の奥には、海へと続くウッドデッキと芝生が広がっています。爽やかな潮風とともにのんびりランチやカフェ時間を過ごせるのが魅力。ハンモックやビーチベッドなどもあり、若者にも大人気の写真映えスポットです。



みどころ&撮影POINT

海をバックに、ブランコを漕ぐ様子を
下から撮れば、海に飛び出たような写真に!

福井県福井市大丹生町70-3
☎0776・88・2323
圖10:00~日没(目安/1~4月...17:30、
5~8月...18:30、9~12月...17:30) 回あり
🚗 アクセス:JR福井駅から車で45分


詳しくはコチラ!



5 ぐん かん いわ 軍艦岩

冒険心をくすぐる、
軍艦のような奇岩

南北100m、東西約40mに広がる波食棚の岩で、その隆起した形が軍艦に似ていることから「軍艦岩」と呼ばれています。駐車場や歩きやすい足場など、磯遊びにも最適です。浅瀬で海の生き物を見つけたり、水遊びしたりして思いっきり海を満喫できます。



みどころ&撮影POINT

先端にある岩場に腰掛けて
遠くから撮影すると、
神々しい写真が撮れます


福井県福井市大味町
☎0776・20・5346(福井市観光振興課)
圖見学自由 回無料 回あり



4 べん けい せん たく いわ 弁慶の洗濯岩

ドライブの寄り道にピッタリ!
日本海の奇岩スポット

源義経が源頼朝から逃げる途中、弁慶と一行がこの岩を洗濯板代わりに使って休息したという伝説が由来。駐車場やトイレもあるので、越前海岸をドライブする際の立ち寄りスポットとしてもおすすめです。



みどころ&撮影POINT

潮だまりの反射を活かせば、
神秘的な鏡面写真に!

福井県福井市小丹生町
☎0776・20・5346(福井市観光振興課)
圖見学自由(上陸できません) 回無料 回あり
🚗 アクセス:福井北ICから約50分



みどころ&撮影POINT

水仙が咲き誇る海岸の風景を
広角で撮影。感動的な1枚に

福井県丹生郡越前町梨子ヶ平
☎0778・37・1234(越前町観光連盟) 圖見学自由 回無料
回あり[集落内の「滝本美術館」(城のような建物)下のスペース]
🚗 アクセス:北陸自動車道鯖江ICから国道8号・365号・305号線経由約50分

6 なしがだいら すいせん ぐん せい ち 梨子ヶ平水仙群生地

水仙と日本海が
織りなす絶景

越前水仙の群生地と、呼鳥門を望む高台の道路から眺める景色は絶景。沈む夕日が、スポットライトのように水仙を照らし、幻想的な空間が広がります。日本海を望む断崖の上に白くそびえ立つ越前岬灯台もおすすめスポットです。




7 こ ちょう もん 呼鳥門

（荒波と風が生み出した、壮大なトンネル）

越前岬から北に1.7kmの場所にあり、日本海の荒波と風の力で岩が削られてできたトンネルです。大きな岩が海になだれ込むようにせり出す、その壮大な景観はまさに天然のアート。


みどころ&撮影POINT 遊歩道があり、トンネルのすぐ近くで撮影ができます

福井県丹生郡越前町梨子ヶ平 ☎0778-37-1234(越前町観光連盟)
 観覧学自由 料無料 回なし 車アクセス:北陸自動車道敦賀ICから車で50分間、鯖江ICから車で45分



8 道の駅 越前

（特産品も温泉もカニも！越前の魅力が詰まった道の駅）



広域観光のゲートウェイとなるスポット。町内や県内の特産品を取りそろえたアンテナショップや観光案内カウンターがあります。また、「越前温泉露天風呂 漁火」や「越前がにミュージアム」が近くにあるので、一日を通して楽しめます。


みどころ&撮影POINT 夕日を背にしてロゴオブジェを撮るとシルエットのようになり、ドラマチックな写真になります

福井県丹生郡越前町厨71-335-1 ☎0778-37-2360(道の駅 越前) 観覧アンテナショップ 9:00~17:00、食事処 9:00~17:00(LO/16:00)、温泉 11:00~21:00 回あり 車アクセス:北陸自動車道福井県内の各ICより約50分

9 きた まえ せん しゅ 河野北前船主通り

（歴史×レトロな空間で癒されて！）

敦賀湾に面した河野地区は、江戸～明治時代に海上交通の拠点として栄え、北前船主の集落として日本遺産に認定されています。今も歴史を感じる町並みや建物、豪商の屋敷が並び、歴史のロマンを味わえます。



福井県南条郡南越前町河野2-15 ☎0778-48-2196(北前船主の館 右近家) 観9:00~16:00 料大人500円、子ども300円 ※団体1割引 回あり 車アクセス:北陸自動車道敦賀ICから車で30分

みどころ&撮影POINT 低い角度から船を撮影。夕日影によって大きさや重厚感が強調され、より迫力ある写真に！


越前海岸を満喫♪ おすすめ モデルコース

ドライブで海岸スポットを巡りながら夕日もみよう！

JR 福井駅



越前水仙の里公園



詳しくは 浜の活井を チェック



お昼は 越前海岸で 海鮮丼を!!



水仙の見頃は、 12月から 1月まで



ふわふわ 泳ぐ姿に 癒される



くみくらげ公民館




職人がつくる美しい ガラス細工 がたくさん



ワタリガラススタジオ

cafe MARE



手ぶらでBBQも 楽しめます♪

モデルコース周辺のおすすめスポット



越前がにミュージアム

福井県丹生郡越前町厨 71-324-1 ☎0778-37-2626 観9:00~17:00 休火曜



越前水仙の里温泉 波の華

福井県福井市蒲生町1-94 ☎0776-89-7387 観9:30~21:30 休第1・3・5火曜



志野製塩所/しの屋

福井県福井市鮎川町133-1-6 ☎070-3630-1920 観11:00~17:00 休平日(土・日・祝のみ営業)



ごーる堂 ソフトクリーム直売所

福井県福井市島中町28-6 ☎0776-97-2125 観10:00~17:00 休木曜